



*Tonga*

**FANONGONONGO 'O E NGA AHI PAAKA  
MO E NGA AHI FEITU'U MALU'I**

**VAHE 13.03.01**

**Tohi Lao Fakatonutonu 2020**





## FANONGONONGO 'O E NGAahi PAAKA MO E NGAAHI FEITU'U MALU'I

*Na'e fa'u 'e he Ma'u Mafai ki he Ngaahi Paaka mo e Ngaahi Feitu'u Malu'i*

Kamata'anga [29 'o Sune, 1979]

1. 'E ui 'a e fanongonongo ni ko e Fanongonongo 'o e Ngaahi Paaka mo e Ngaahi Feitu'u Malu'i.
2. 'Oku fanongonongo 'i heni ko e ngaahi feitu'u ko 'eni ko e Ngaahi Paaka mo e Ngaahi Feitu'u Malu'i —
  - (a) FEITU'U MALU'I HAKAUMAMA'O: ko hono 'ēlia 'oku fakangatangata 'aki 'a e ngaahi poini ko 'eni —

Lat. 20° 59' 30.6" S— Long. 175° 12' 57.3" W.  
Lat. 20° 59' 30.0" S— Long. 175° 12' 04.4" W.  
Lat. 21° 00' 13.2" S— Long. 175° 12' 03.8" W.  
Lat. 21° 00' 13.7" S— Long. 175° 12' 56.8" W.

pea 'oku faka'ilonga'i mahino 'i he palani 'i he Tepile 1;
  - (b) FEITU'U MALU'I HAKAU PANGAIMOTU: ko hono 'ēlia 'oku fakangatangata 'aki 'a e ngaahi poini ko 'eni —

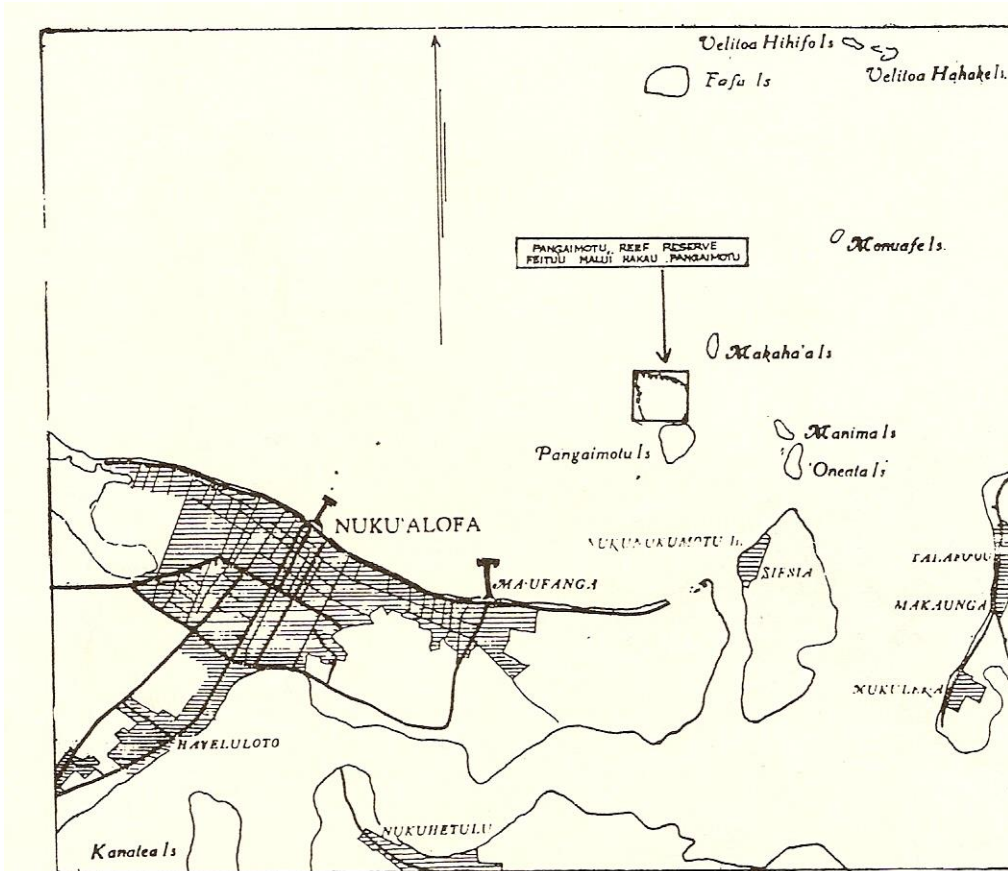
Lat. 21° 07' 09.8" S— Long. 175° 09' 54.1" W.  
Lat. 21° 06' 56.7" S— Long. 175° 09' 64.2" W.  
Lat. 21° 06' 56.4" S— Long. 175° 09' 29.1" W.  
Lat. 21° 07' 09.5" S— Long. 175° 09' 29.0" W.

- pea 'oku faka'ilonga'i mahino 'i he palani 'i he Tepile 2;
- (c) PAAKA MO E FEITU'U MALU'I MOTU MANUAFE: ko hono 'ēlia 'oku fakangatangata 'aki 'a e ngaahi poini ko 'eni —
- Lat. 21° 06' 44.7" S— Long. 175° 08' 37.0" W.
- Lat. 21° 06' 12.7" S— Long. 175° 08' 37.4" W.
- Lat. 21° 06' 12.5" S— Long. 175° 08' 20.0" W.
- Lat. 21° 06' 44.5" S— Long. 175° 08' 19.6" W.
- pea 'oku faka'ilonga'i mahino 'i he palani 'i he Tepile 3;
- (d) FEITU'U MALU'I MATĀTAHI HA'ATAFU: ko hono 'ēlia 'oku fakangatangata 'aki 'a e ngaahi poini ko 'eni —
- Lat. 21° 04' 11.6" S— Long. 175° 20' 00.3" W.
- Lat. 21° 04' 05.9" S— Long. 175° 20' 09.6" W.
- Lat. 21° 04' 00.1" S— Long. 175° 20' 04.3" W.
- Lat. 21° 04' 05.2" S— Long. 175° 09' 56.1" W.
- pea 'oku faka'ilonga'i mahino 'i he palani 'i he Tepile 4; and
- (e) PAAKA MO E FEITU'U MALU'I MOTU MALINOA: ko hono 'ēlia 'oku fakangatangata 'aki 'a e ngaahi poini ko 'eni —
- Lat. 21° 02' 24.0" S— Long. 175° 07' 59.1" W.
- Lat. 21° 01' 48.7" S— Long. 175° 07' 59.6" W.
- Lat. 21° 01' 48.2" S— Long. 175° 07' 21.3" W.
- Lat. 21° 02' 23.6" S— Long. 175° 07' 20.8" W.
- pea 'oku faka'ilonga'i mahino 'i he palani 'i he Tepile 5;
- (f) PAAKA FAKAFONU'A 'O 'EUA: ko hono kotoa 'a e konga fonua ni 'e ui mo 'iloa ko e Paaka Fakafonua 'o 'Eua 'a ia 'oku tu'u 'i he Tofi'a 'o e Pule'anga 'i he hanga fakahahake 'o e Motu ko 'Eua 'i he Pule'anga Tonga pea ko hono lahi ko e Hekitea 'e 449.4 lahi hake pe si'i hifo pea 'oku fakangatangata 'o hange ko 'eni —
- Kamata 'i he fetaulaki 'o e vaha'a Tofi'a 'o e Pule'anga mo e Tofi'a 'o 'ene 'Afio 'i he Matatahi fakahahake 'o 'Eua. Pea fou fakatonga ai pe 'i he laine matātahi 'o a'u ki he 'ene fetaulaki mo e laine fua faka'atā ko e 135° 45' 35" mei he ngata'anga fakatokelau hahake 'o e Tofi'a 'o Ve'ehala. Pea fou fakatokelau hihifo 'i he laine fua ko 'eni 'o a'u ki he 'ene fetaulaki mo e laine vaha'a Tofi'a 'o 'Ene 'Afio mo e Pule'anga. Pea toe fou 'i he laine vaha'a Tofi'a 'o a'u ki he Matātahi na'e kamata ai, pea 'oku faka'ilonga'i mahino 'i he palani 'i he Tepile 6.



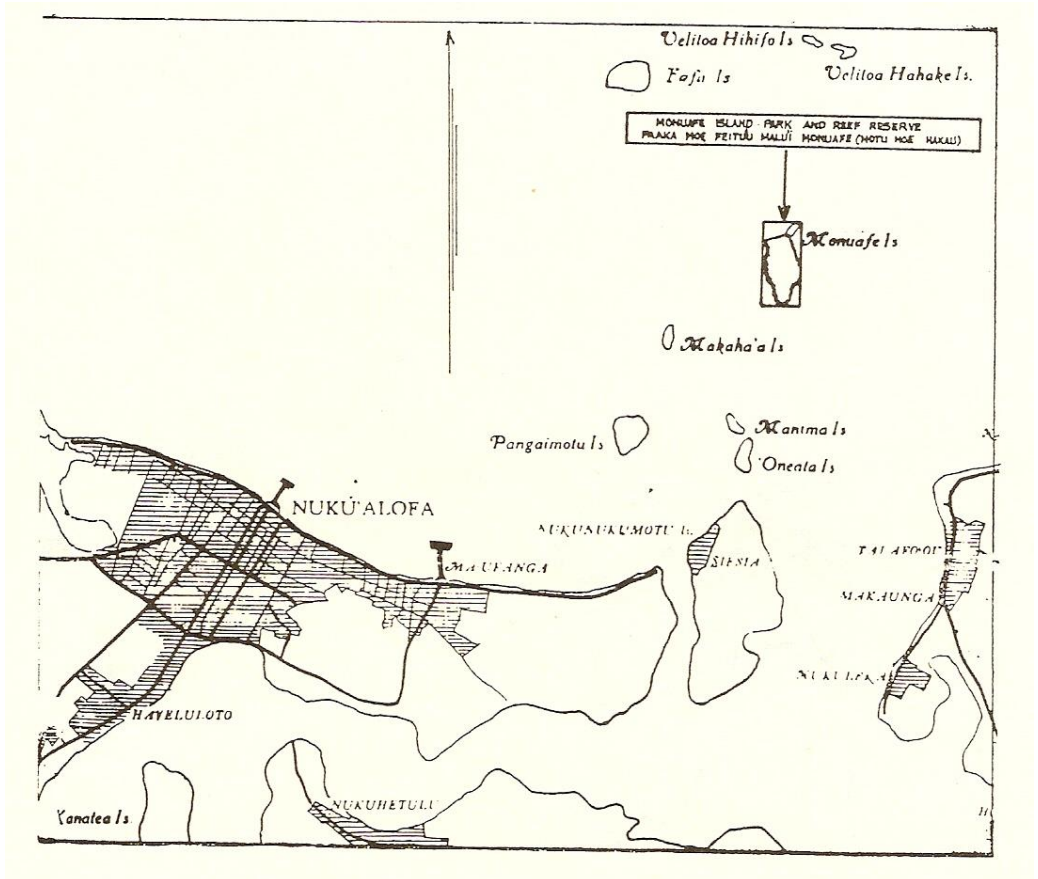
TEPILE 2

FEITU'U MALU'I HAKAU PANGAIMOTU



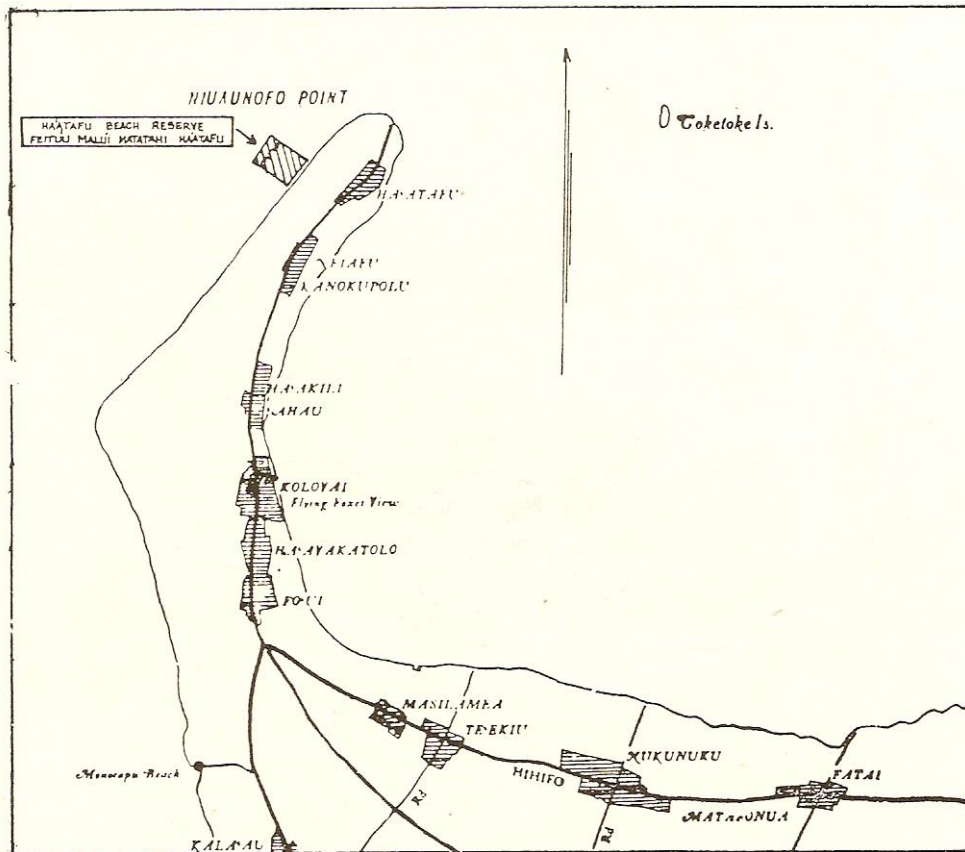
TEPILE 3

PAAKA MO E FEITU'U MALU'I MOTU MONUAFE



TEPILE 4

FEITU'U MALU'I MATĀTAHI HA'ATAFU







**TEPILE 6**

**PAKA FAKAFONU 'O 'EUA<sup>2</sup>**



---

## FAKAMATALA FAKALAHĪ

<sup>1</sup> Tohi Lao Fakatonutonu 1988 Vahe 89 – K. 175/79

Fakatonutonu 'e he K.F 6/1992

<sup>2</sup> Fakahu 'e he K.F 6/1992